

JUDEȚUL DÂMBOVIȚA  
CONSILIUL LOCAL AL  
COMUNEI MOROENI

HOTĂRÂRE

Privind completarea domeniului public al Comunei Moroeni prin includerea unor bunuri imobile

Consiliul Local al Comunei Moroeni, județul Dâmbovița, întrunit în ședință ordinară, astăzi, 31 martie 2022,

Având în vedere:

-Referatul de aprobare întocmit de primarul comunei Moroeni, înregistrat la nr. 3.257 din 8.03.2022, ca instrument de prezentare și motivare al proiectului de hotărâre propus spre analiză și dezbateră, privind inițierea unui proiect de hotărâre privind completarea domeniului public al Comunei Moroeni, prin includerea unor bunuri imobile;

-Raportul de specialitate, înregistrat la nr. 4.433 din 31.03.2022, întocmit de către secretarul general al comunei cu privire proiectul de hotărâre privind modificarea și completarea domeniului public al Comunei Moroeni, prin includerea unor bunuri imobile;

-Prevederile art. 286 alin. (4), art. 287 lit. b) și art. 296 alin. (2) din Ordonanța de Urgență a Guvernului nr. 57/2019 privind Codul administrativ, cu modificările și completările ulterioare;

-Prevederile art. III din Ordonanța de Urgență a Guvernului nr. 61/2020 privind completarea Legii cadastrului și a publicității imobiliare nr. 7/1996 și pentru modificarea și completarea Ordonanței de urgență a Guvernului nr. 57/2019 privind Codul administrativ;

-Prevederile Legii nr. 287/2009, republicată – privind Codul civil, cu modificările și completările ulterioare – Cartea a III –a – „Despre bunuri”, Titlul VI – „Proprietatea publică” – art. 858 și următoarele;

-Anunțul nr. 4.543 din 1.04.2022 de aducere la cunoștință publică a proiectului de act normativ, în conformitate cu prevederile art. 7 din Legea nr. 52/2003 republicată, privind transparența decizională în administrația publică;

-Rapoartele de avizare favorabile ale Comisiilor de specialitate ale Consiliului Local al Comunei Moroeni;

-Prevederile art. 129 alin. (2) lit. c), alin. (6) lit. a) din Ordonanța de Urgență a Guvernului nr. 57/2019 privind Codul administrativ, cu modificările și completările ulterioare;

În temeiul art. 139 alin. (3) lit. g) coroborat cu dispozițiile art. 5 lit. cc), art. 196 alin. (1), lit. a) și art. 243, alin. (1), lit. a) din Ordonanța de Urgență a Guvernului nr. 57/2019 privind Codul administrativ, cu modificările și completările ulterioare,

**H O T Ă R Ă Ș T E:**

**Art. 1**

Se aprobă completarea Inventarului bunurilor care aparțin domeniului public al comunei Moroeni, prin introducerea următoarelor poziții:

**-nr. 200** – teren catagoria de folosință drum – în suprafață de 822 m<sup>2</sup>, având denumirea „Drum – sat Glod – punct Stânișoara”, în lungime de circa 90 ml. și cu o lățime de circa 10 ml., situat în comuna Moroeni, satul Glod, în tarla 128, parcela DE 2284/1, identificat conform schiței cadastrale anexată, cu următoarele vecinătăți:

**NORD:** – D.N. 71 – 9,36 ml;

**EST:** – Dogaru Ion NCP 75391 – 41,33 ml;

– Dogaru Ion NCP 75248 – 7,00 ml;

– Dogaru Ion NCP 75407 – 41,50 ml;

**SUD:** – Râul Ialomița – 17,69 ml;

**VEST:** – Frățilă Elena NCP 75276 – 79.82 ml;

**-nr. 201** – teren categoria de folosință drum – în suprafață de 733 m<sup>2</sup>, având denumirea „Drum – sat Glod – punct Pini”, în lungime de circa 65 ml. și cu o lățime de circa 20 ml., situat în comuna Moroeni, satul Glod, în tarla 126, parcela DE 2268, identificat conform schiței cadastrale anexată, cu următoarele vecinătăți:

**NORD:** – Oae Romică NCP 71444 – 10,52 ml;

– Oae Romică NCP 75337 – 44,45 ml;

**EST:** – Pârâu Ialomicioara – 19,27 ml;

**SUD:** – Teren administrare Primărie – 30,68 ml;

– Miriță Marcel NCP 71741 – 36,73 ml;

**VEST:** – D.N. 71 – 31,66 ml;

**-nr. 202** – teren categoria de folosință drum – în suprafață de 165 m<sup>2</sup>, având denumirea „Drum – sat Pucheni”, în lungime de circa 55 ml. și cu o lățime de circa 5 ml., situat în comuna Moroeni, satul Pucheni, în tarla 10, parcela DS 175, identificat conform schiței cadastrale anexată, cu următoarele vecinătăți:

**NORD:** – Leotescu Alina Alis NCP 73411 – 55,50 ml;

**EST:** – Gura Radiana Elena NCP 73499 – 4,07 ml;

**SUD:** – Proprietăți particulare – 49,33 ml;

**VEST:** – Str. Purghei – 6,22 ml;

#### **Art. 2**

Bunurile prevăzute la art. 1, având datele de identificare prevăzute în anexa care face parte integrantă din prezenta hotărâre, se declară de interes public local.

#### **Art. 3**

Secretarul general al comunei Moroeni va transmite prezenta către Instituția Prefectului – Județul Dâmbovița, în cel mult 10 zile lucrătoare de la data adoptării și o va aduce la cunoștință publică, inclusiv prin publicare pe pagina de internet, la adresa [www.primariamoroeni.ro](http://www.primariamoroeni.ro), în termen de 5 zile de la data comunicării către prefect.

PREȘEDINTE DE ȘEDINȚĂ,

Popa Monica

CONTRASEMNEAZĂ,

Secretar general – Gheorghe Claudiu George



Nr. 51

Moroeni: 31.05.2022

Anexă la Hotărârea Consiliului Local al Comunei Moroeni nr. 51 din  
31.05.2022 privind completarea domeniului public al comunei Moroeni

Nr. crt.	Poz. înreg.	Codul de clasificare	Denumirea bunului	Elemente de identificare	Anul dobândirii sau, după caz, al dării în folosință	Valoarea de inventar -- lei --	Situația juridică actuală/ Denumire act de proprietate sau alte acte doveditoare	Nr./Data
a) drumurile comunale, vicinale, străzile cu trotuarele aferente, pasajele, podetele, precum și zonele de protecție a acestora;								
1.	200	1.3.7.1.	drum	Situat în comuna Moroeni, satul Glod, în tarla 128, parcela DE 2284/1, cu denumirea „Drum – sat Glod – punct Stănișoara”, în suprafață de <b>822 m<sup>2</sup></b> , în lungime de circa 90 ml. și cu o lățime de circa 10 ml., cu următoarele vecinătăți: <b>NORD:</b> – D.N. 71 – 9,36 ml; <b>EST:</b> – Dogaru Ion NCP 75391 – 41,33 ml; – Dogaru Ion NCP 75248 – 7,00 ml; – Dogaru Ion NCP 75407 – 41,50 ml; <b>SUD:</b> – Râul Ialomița -- 17,69 ml; <b>VEST:</b> – Frățila Elena NCP 75276 – 79,82 ml;	2022	-	Teren aflat în patrimoniul public al Comunei Moroeni, conform <b>H.C.L. Moroeni nr. 51 din 31.05.2022</b>	<b>H.C.L. Moroeni nr. 51 din 31.05.2022</b>
2.	201	1.3.7.1.	drum	Situat în comuna Moroeni, satul Glod, în tarla 126, parcela DE 2268, cu denumirea „Drum – sat Glod – punct Pini”, în suprafață de <b>733 m<sup>2</sup></b> , în lungime de circa 65 ml. și cu o lățime de circa 20 ml., cu următoarele vecinătăți: <b>NORD:</b> -- Oae Romică NCP 71444 – 10,52 ml; – Oae Romică NCP 75337 -- 44,45 ml; <b>EST:</b> – Pârâu Ialomicioara – 19,27 ml; <b>SUD:</b> – Teren administrare Primărie – 30,68 ml; – Miriță Marcel NCP 71741 – 36,73 ml; <b>VEST:</b> – D.N. 71 – 31,66 ml;			Teren aflat în patrimoniul public al Comunei Moroeni, conform <b>H.C.L. Moroeni nr. 51 din 31.05.2022</b>	<b>H.C.L. Moroeni nr. 51 din 31.05.2022</b>
3.	202	1.3.7.1.	drum	Situat în comuna Moroeni, satul Pucheni, în tarla 10, parcela DS 175, cu denumirea „Drum – sat Pucheni (lângă Str. Purghei)”, în suprafață de <b>165 m<sup>2</sup></b> , în lungime de circa 55 ml. și cu o lățime de circa 5 ml., cu următoarele vecinătăți: <b>NORD:</b> – Leotescu Alina NCP 73411–55,50 ml; <b>EST:</b> – Gura Radiana Elena NCP 73499 – 4,07 ml; <b>SUD:</b> – Proprietăți particulare -- 49,33 ml; <b>VEST:</b> – Str. Purghei 6,22 ml;			Teren aflat în patrimoniul public al Comunei Moroeni, conform <b>H.C.L. Moroeni nr. 51 din 31.05.2022</b>	<b>H.C.L. Moroeni nr. 51 din 31.05.2022</b>

PREȘEDINTE DE ȘEDINȚĂ

Popa Monica

CONTRASEMNEAZĂ,

Secretar general – Gheorghe Claudiu George



# = PLAN DE SITUATIE =

( intravilan )

SCARA 1: 500

COMUNA MOROENI - SAT PUCHENI

T 10 - DS 175

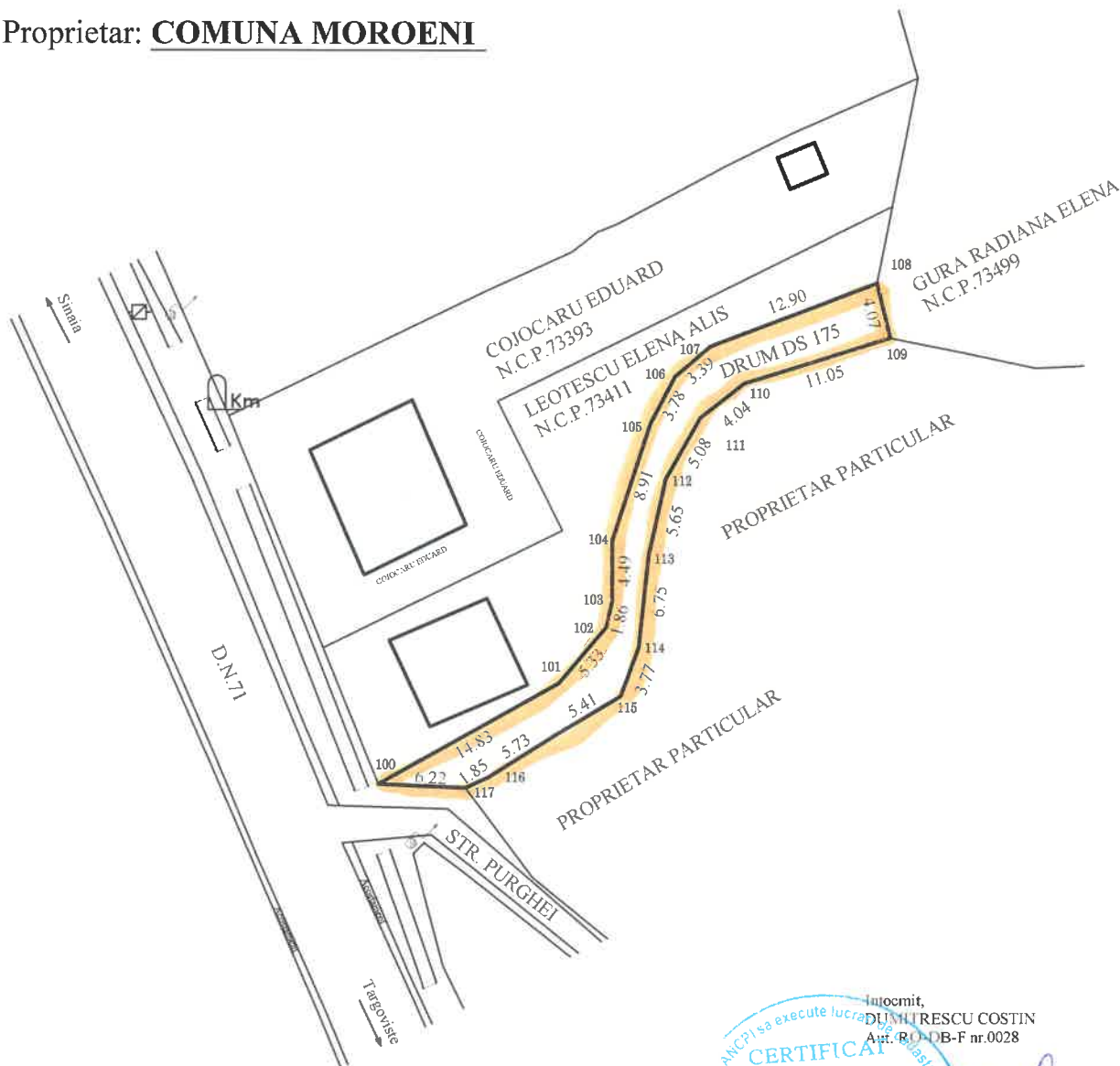
S = 165 mp.-Drum Strazi

Lungime - 55 m.

Latime - 3.00 m.



Proprietar: **COMUNA MOROENI**



Intocmit,  
DUMITRESCU COSTIN  
Aut. RO-DB-F nr.0028

**CERTIFICAT DE AUTORIZARE**  
Seria RO-DB-F  
Nr. 0028  
Costin E.  
DUMITRESCU  
CATEGORIA C, 8/10/2019

## A. Date referitoare la teren

Nr. parcela	Categ. de folosinta	Suprafata (mp)	Suprafata din act	Orientare/Vecin	Puncte vecinatate	Lungime	Descriere limita
1	DS	165		N - LEOTESCU ELENA ALIS E - GURA RADIANA ELENA S - PROP.PARTICULAR V- STR.PURGHEI	100 - 108 108 - 109 109 - 117 117 - 100	55.50 4.07 49.33 6.22	gard gard gard lim.naturala
Total		165					

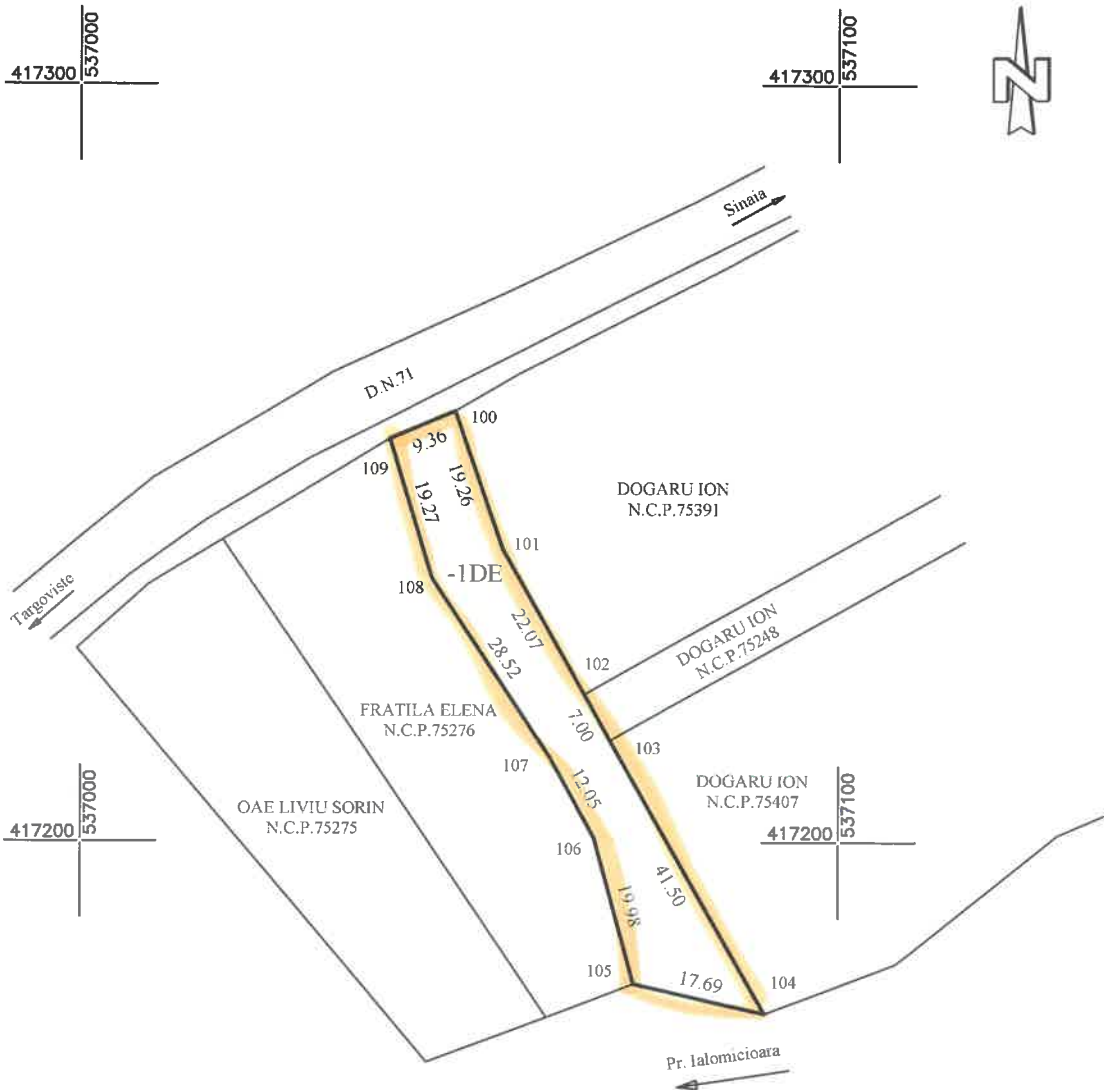
# = PLAN DE SITUATIE =

( intravilan )  
SCARA 1: 1000

COMUNA MOROENI - SAT GLOD  
PUNCTUL "STANISOARA", T 128 - DE 2284/1

S = 822 mp.-Drum Exploatare

Proprietar: COMUNA MOROENI



A.N.APELE ROMANE  
ABABUZAU-IALOMITA  
N.C.P. 75403  
CERTIFICAT  
DE  
AUTORIZARE  
Seria RO-DB-F  
Nr. 0028  
Costin E.  
DUMITRESCU  
Persoana fizica autorizata de ANCP in executia de cadastru geodezic

Executant:  
DUMITRESCU COSTIN  
AUT.: RO-DB-F nr.0028

## A. Date referitoare la teren

Nr. parcela	Categorie de folosinta	Suprafata (mp)	Mentiuni			
			Orientare/ Vecini	Puncte vecinatale	Lungime	Descrierea limitelor
1	DE	822	N - D.N.71 E - DOGARU ION S - Pr.IALOMICIOARA V - FRATILA ELENA	100 - 104 104 - 105 105 - 109 109 - 100	9.36 89.83 17.69 75.82	lim.naturala lim.conventionala lim.naturala lim.conventionala
Total		822				

# = PLAN DE SITUATIE =

( intravilan )

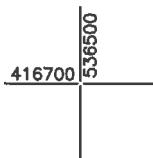
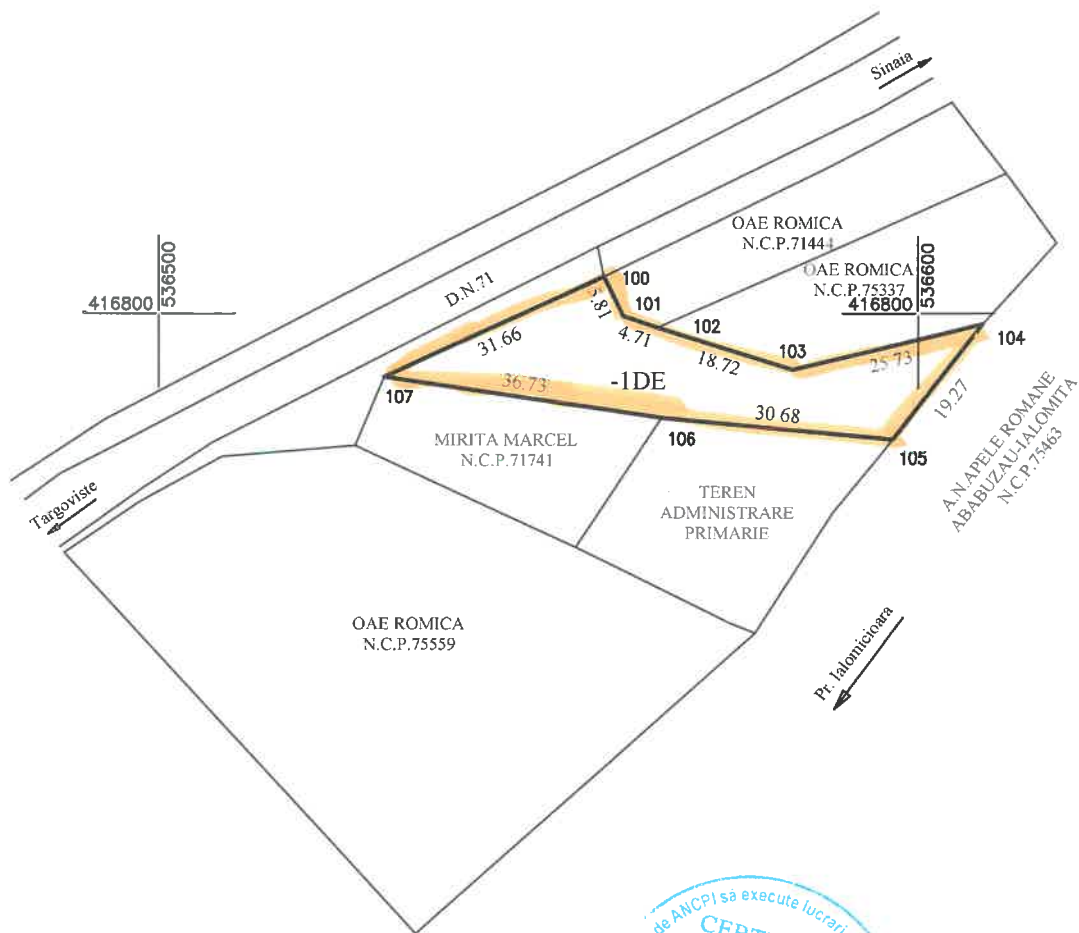
SCARA 1: 1000

COMUNA MOROENI - SAT GLOD

PUNCTUL "PINI", T 126 - DE 2268

S = 733 mp.-Drum Exploatare

Proprietar: COMUNA MOROENI



Executant:  
DUMITRESCU COSTIN  
AUT.: RO-DB-F nr.0028

## A. Date referitoare la teren

Nr. parcela	Categorie de folosinta	Suprafata (mp)	Mentiuni			
			Orientare/ Vecini	Puncte vecinatate	Lungime	Descrierea limitet
1	DE	733	N - OAE ROMICA	100 - 104	54.97	gard
			E - Pr. IALOMICIOARA	104 - 105	19.27	lim.naturala
			S - TEREN ADM. PRIMARIE	105 - 106	30.68	lim.conventionala
			- MIRITA MARCEL	106 - 107	36.73	gard
			V - D.N.71	107 - 100	31.66	lim.naturala
Total		733				